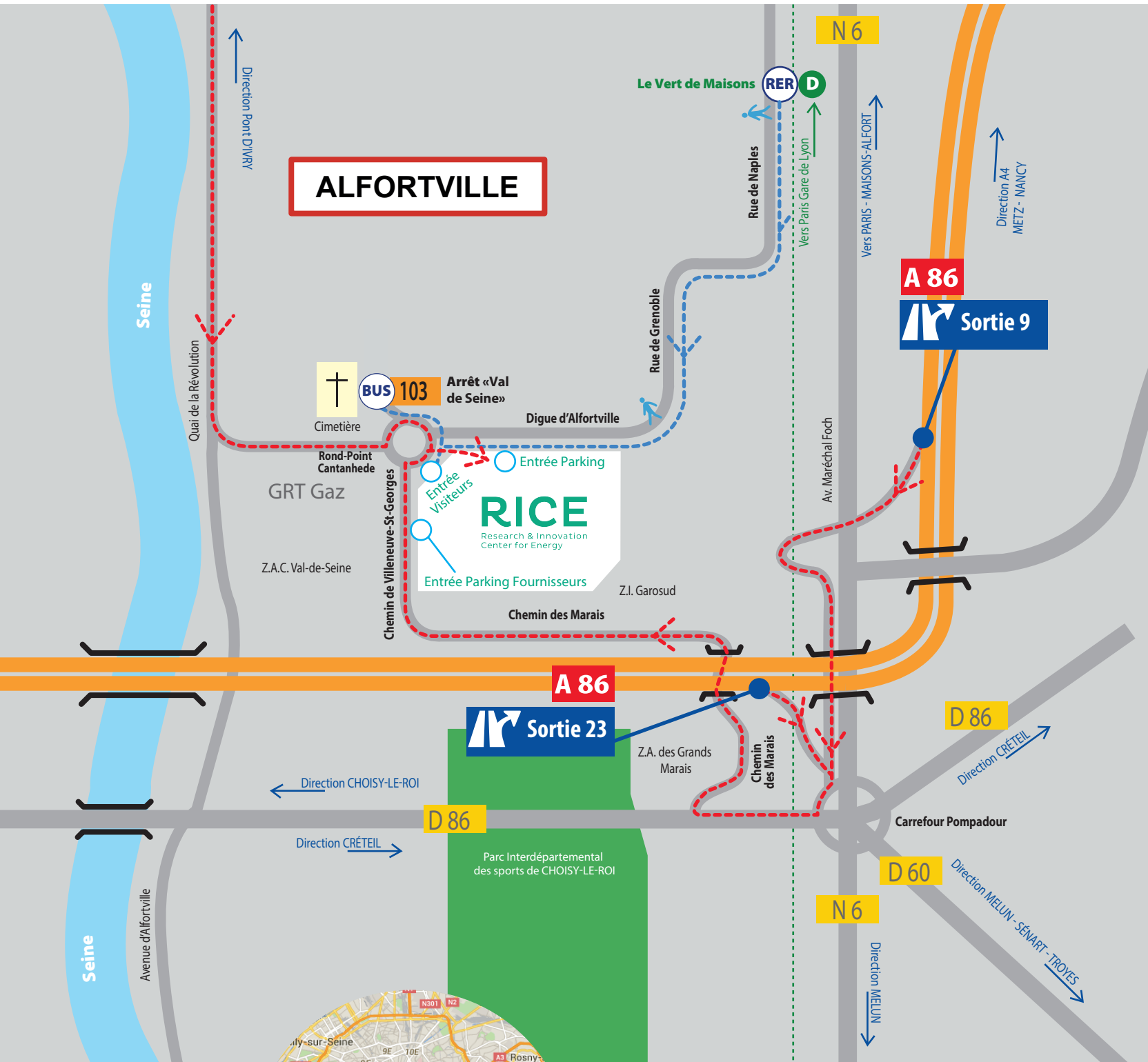


Plan d'accès

RICE, Site d'Alfortville

1 Chemin de Villeneuve Saint-Georges - 94140 Alfortville



--- Trajet Piéton

--- Trajet Auto


Echelle : 100m 1 cm

Accès RICE, Site d'Alfortville

1 Chemin de Villeneuve Saint-Georges - 94140 Alfortville


TRANSPORTS EN COMMUN

1/

- Prendre le  à Paris (Gare de Lyon, Gare du Nord, Châtelet les Halles...). Direction «Villeneuve-Saint-Georges» ou «Melun».

- Descendre à la gare «Le Vert de Maisons» (8 minutes de trajet depuis Gare de Lyon).

Sortir en tête de quai côté Alfortville (à droite en bas des escaliers).

- Prendre rue de Naples (à gauche après les escaliers). Cette rue est en contrebas de la voie du . Il faut la prendre dans le sens Paris → Banlieue.

- Prendre à droite la rue de Dijon.

- Prendre à gauche la rue de Grenoble.

- Au bout de la rue de Grenoble, prendre à droite, rue de la Digue d'Alfortville.

- Le site RICE est à 50 mètres sur le côté gauche de la Digue d'Alfortville, à l'angle opposé du cimetière.

2/ BALARD CRÉTEIL :

- Descendre à la station Alfort-École Vétérinaire.

- Prendre le  direction Choisy-le-Roi (prévoir 20 à 30 minutes le trajet).

- Descendre à l'arrêt «Cimetière d'Alfortville».

- Continuer 50 mètres à pied dans la même direction en longeant le cimetière.

- Le site RICE se trouve de l'autre côté du carrefour de la rue Etienne Dolet et de la Digue d'Alfortville.


A PARTIR DE PARIS, EN VOITURE :

1/ Itinéraire conseillé

- Boulevard Périphérique, Sortie  - Autoroute Nancy-Metz-Melun-Sénart.

- Au bout de 2-3 km, prendre la voie direction Créteil  - Z.A. des Grands Marais.

- Prendre la  (Parc Interdépartemental des Sports).

- Une fois sur la  (direction Melun), se placer dès que possible sur la voie de droite et prendre la bretelle qui monte sur le carrefour pompadour (si vous manquez la bretelle, vous passerez sous le carrefour, auquel cas il vous faudra faire demi-tour).

- Au carrefour Pompadour (rond-point), prendre la direction Choisy-le-Roi - Parc Interdépartemental des Sports (sortie du rond-point juste avant de passer sous le pont).

- Sur la , prendre la première sortie à droite direction Parc Interdépartemental des sports - Z.A. des Grands Marais, puis Chemin des Marais.

- Suivre les indications du plan ci-joint.

2/ Itinéraire BIS :

- Prendre la première sortie sur l' , direction Maison Alfort.

- Rester sur la file de droite pour prendre la direction d'Alfortville au feu à droite.

- Tourner à gauche avant le pont, au niveau de Chinagora.

- Suivre les quai jusqu'au magasin «Point P Cima», Quai de la révolution.

- Prendre à gauche, la Digue d'Alfortville direction «La Direction de la Recherche», Garosud.

- La station se situe au carrefour suivant, côté droit (angle opposé au cimetière).